



HART ISLAND MASTER PLAN

Hart Island located
in the Borough of the Bronx.

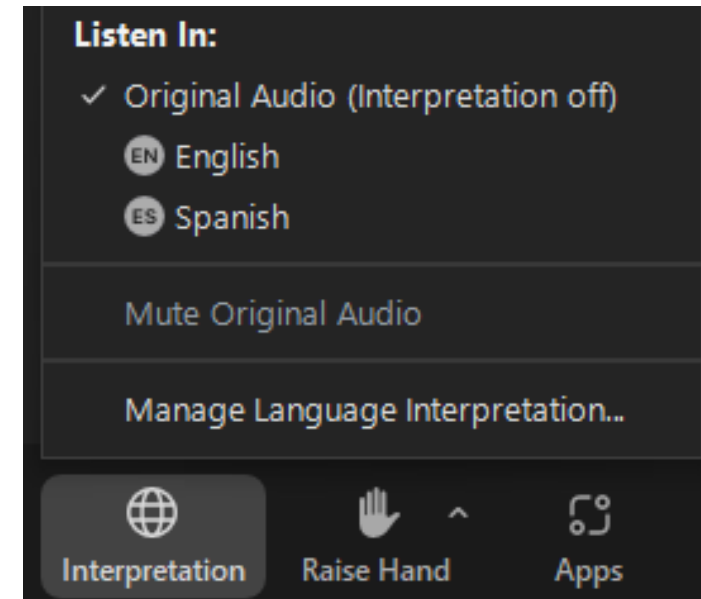
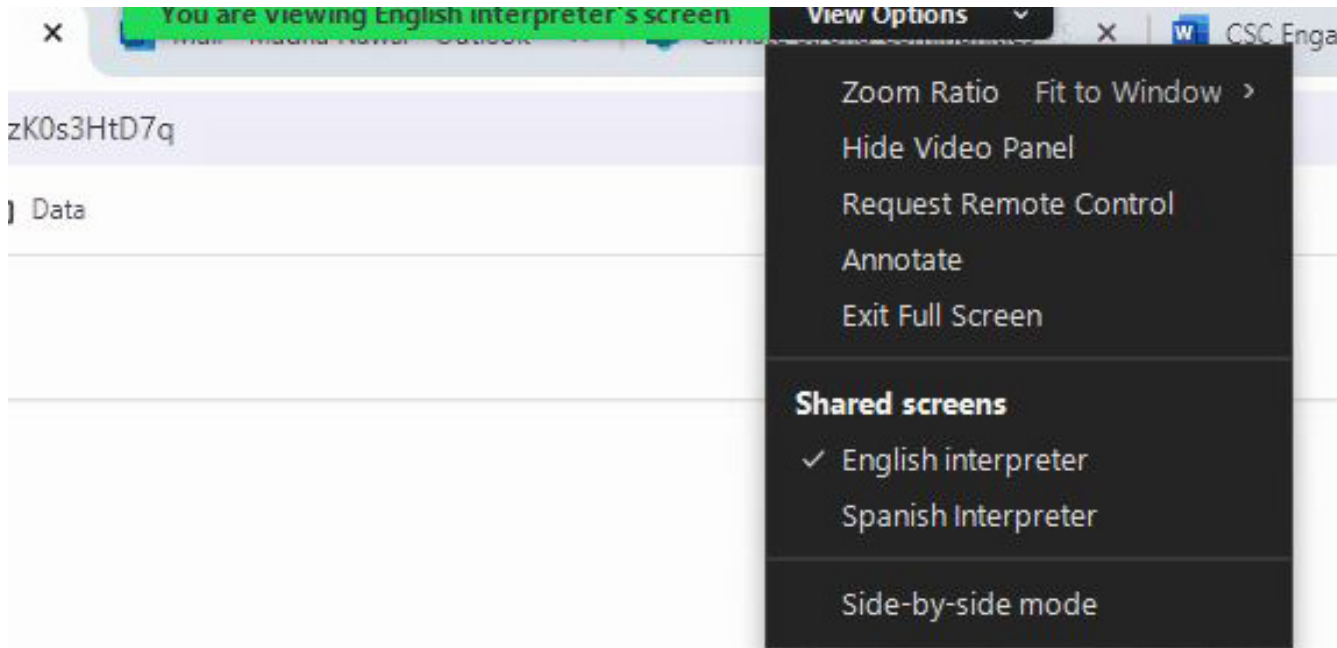
Public Workshop
June 18, 2024

NYC Parks
Starr Whitehouse Landscape Architects and Planners

Parks

ZOOM TIPS / CONSEJOS DE ZOOM

For language accommodations: (Para adaptaciones de idioma:)



At the top of your screen you can select “View Options” to choose which presentation you would like to view.

(Michael Haggerty: English; Antonely Molina: Spanish)

En la parte superior de la pantalla, puede seleccionar “Opciones de visualización” para elegir qué presentación desea ver.

(Michael Haggerty: Inglés; Antonely Molina: Español)

At the bottom of your screen you can select the “Interpretation” icon to choose which language you would like to hear the presentation in.

En la parte inferior de la pantalla, puede seleccionar el ícono “Interpretación” para elegir en qué idioma le gustaría escuchar la presentación.

AGENDA

- **Contexto del plan maestro (10 min.)**
- **Hart Island hoy en día (20 min.)**
- **Precedentes del cementario (10 min.)**
- **Discusión (45 min.)**
- **Los próximos pasos (5 min.)**



CONTEXTO DEL PLAN MAESTRO

HART ISLAND | UBICACIÓN Y CONTEXTO



HART ISLAND

CITY ISLAND

THE BRONX

MANHATTAN

QUEENS

BROOKLYN



NYC Parks



STARR WHITEHOUSE
Landscape Architects
and Planners PLLC

Hart Island Master Plan

JUNE 18, 2024

CONTEXTO DEL PLAN MAESTRO

MAPA DEL SITIO



- 1 SIGLO XX ENTIERROS AIDS
- 2 COBERTIZO
- 3 CAPILLA
- 4 SITIO DEL ENTIERRO VIGENTE
- 5 MURO DE PIEDRA
- 6 GLORIETA
- 7 MUELLE DEL FERRY.
- 8 SITIO DEL ENTIERRO VIGENTE (INFANTIL)
- 9 RECINTO M&O
- 10 MONUMENTO DE GUERRA CIVIL
- 11 MONUMENTO DE CRUZ EPISCOPAL
- 12 MEMORIAL DE MERCURY SCHOOL SHIP
- 13 MONUMENTO DE PAZ
- 14 SILOS DE MISILES



NYC Parks



STARR WHITEHOUSE
Landscape Architects
and Planners PLLC

Hart Island Master Plan

JUNE 18, 2024

CONTEXTO DEL PLAN MAESTRO

JURISDICCIÓN DEL SITIO

- La NYC City Council Regla Local 210 de 2019 traspasó la jurisdicción a NYC Parks.
- Hart Island fue de la jurisdicción de La New York City Department of Correction desde 2021.
- NYC Parks administra espacios abiertos en toda la ciudad. En Hart Island, NYC Parks ofrece acceso público para los que tengan seres queridos que están enterrados en la isla y para el público público con visitas guiadas
-
- New York City Human Resources Administration (HRA) es responsable del mantenimiento sitio y las operaciones de enterramiento.
- NYC Department of Transportation administra el ferry entre City Island y Hart Island.



NYC Parks



STARR WHITEHOUSE
Landscape Architects
and Planners PLLC

Hart Island Master Plan

JUNE 18, 2024

6

CONTEXTO DEL PLAN MAESTRO

NYC PARKS ESPACIOS ABIERTOS

NYC Parks opera, administra, y programa seguridad pública a varios espacios abiertos en la ciudad de Nueva York:

- Parques
- Parques infantiles
- Playas
- Calles verdes
- Jardines comunitarios
- Zonas de naturaleza
- Cementerios



Pelham Bay Park, Bronx



Pelham Bay Park, Bronx




JJ Byrne Playground, Brooklyn



Orchard Beach, Bronx



Greenstreet, Manhattan



Central Bainbridge Street Community Garden, Brooklyn



Hunter Island Marine Sanctuary, Bronx



Prospect Cemetery, Bronx



NYC Parks



STARR WHITEHOUSE
Landscape Architects
and Planners PLLC

Hart Island Master Plan

JUNE 18, 2024

CONTEXTO DEL PLAN MAESTRO

NYC PARKS + PROGRAMAS CERCA HART ISLAND

- Hart Island está cerca de muchos parques grandes de la ciudad, como Pelham Bay Park, Ferry Point Park y Pugsley Creek Park.

LEGEND

	NYC PARKS OPEN SPACE		BASKETBALL		HIKING
	PLAYA		HORSEBACK RIDING		KAYAK LAUNCH
	CICLISMO		PLAYGROUND		SOCCER
	DOG RUN		FOOTBALL		TENNIS
	FOOTBALL				
	GOLF				



NYC Parks



STARR WHITEHOUSE
Landscape Architects
and Planners PLLC

Hart Island Master Plan

JUNE 18, 2024

PLAN DEL CONTEXTO MAESTRO

NYC PARKS CEMENTERIOS



West Farms Soldiers Cemetery, Bronx



Joseph Rodman Drake Park & Enslaved African Burial Ground, Queens



Remsen Family Cemetery, Queens



Cornell Burial Ground, Queens



The Olde Towne Of Flushing Burial Ground, Queens



Old Gravesend Cemetery, Brooklyn

PLAN MAESTRO HART ISLAND

CALENDARIO



NYC Parks



STARR WHITEHOUSE
Landscape Architects
and Planners PLLC

Hart Island Master Plan

JUNE 18, 2024

10

PLAN MAESTRO HART ISLAND

EL PROYECTO



EXPERIENCIA DE VISITANTES

Mejorar la infraestructura y servicios para visitantes



RESISTENCIA

Abordar cambio climático y la erosión de las costas



ECOLOGÍA

Manejar las copas de los árboles, los humedales y el hábitat de las islas



OPERACIONES

Mejorar el mantenimiento y seguridad de la isla.



NYC Parks



STARR WHITEHOUSE
Landscape Architects
and Planners PLLC

Hart Island Master Plan

JUNE 18, 2024

11



EXPERIENCIA DE VISITANTES

USOS ACTUALES

Hoy los visitantes incluyen:

- **Visitantes de cementerios:** Una visita del domingo y del sábado cada mes; no más de 35 visitantes por y dos grupos por día (total de 70 visitantes por día).
- **Tour de los guardaparques:** 1 tour cada dos martes; no más de 30 personas por tour.
- **Operaciones generales:** Entre 5 y 10 trabajadores en la isla de martes a domingo.





EXPERIENCIA DE VISITANTES

LA HISTORIA



Soldados de USCT Union



Hart Island, 1898




Hart Island sitio del entierro 1890 (foto por Jacob Riis)



Un sitio del de 1980 para pacientes de AIDS



Greenhouse Boys Reformatory, 1913



Dibujo de Mercury School Ship Classroom 1869



NYC Parks



STARR WHITEHOUSE
Landscape Architects
and Planners PLLC

Hart Island Master Plan

JUNE 18, 2024

13





EXPERIENCIA DE VISITANTES

TRANSPORTE

- Se puede acceder Hart Island por un ferry de City Island.
- Se puede acceder el Ferry por transporte publico por el tren 6 y el bus BX29 conectado.

LEGEND

-  6 SUBWAY
-  RUTA DEL BUS



NYC Parks



STARR WHITEHOUSE
Landscape Architects
and Planners PLLC

Hart Island Master Plan

JUNE 18, 2024



EXPERIENCIA DE VISITANTES

FERRY



1. Entrada a City Island ferry dock
2. Ferry terminal en Hart Island
3. Ferry atraque en Hart Island



STARR WHITEHOUSE
Landscape Architects
and Planners PLLC

Hart Island Master Plan

JUNE 18, 2024

15



EXPERIENCIA DE VISITANTES

MEMORIALES



1. Monumento de guerra civil
2. Monumento de paz
3. Memorial de mercury ship



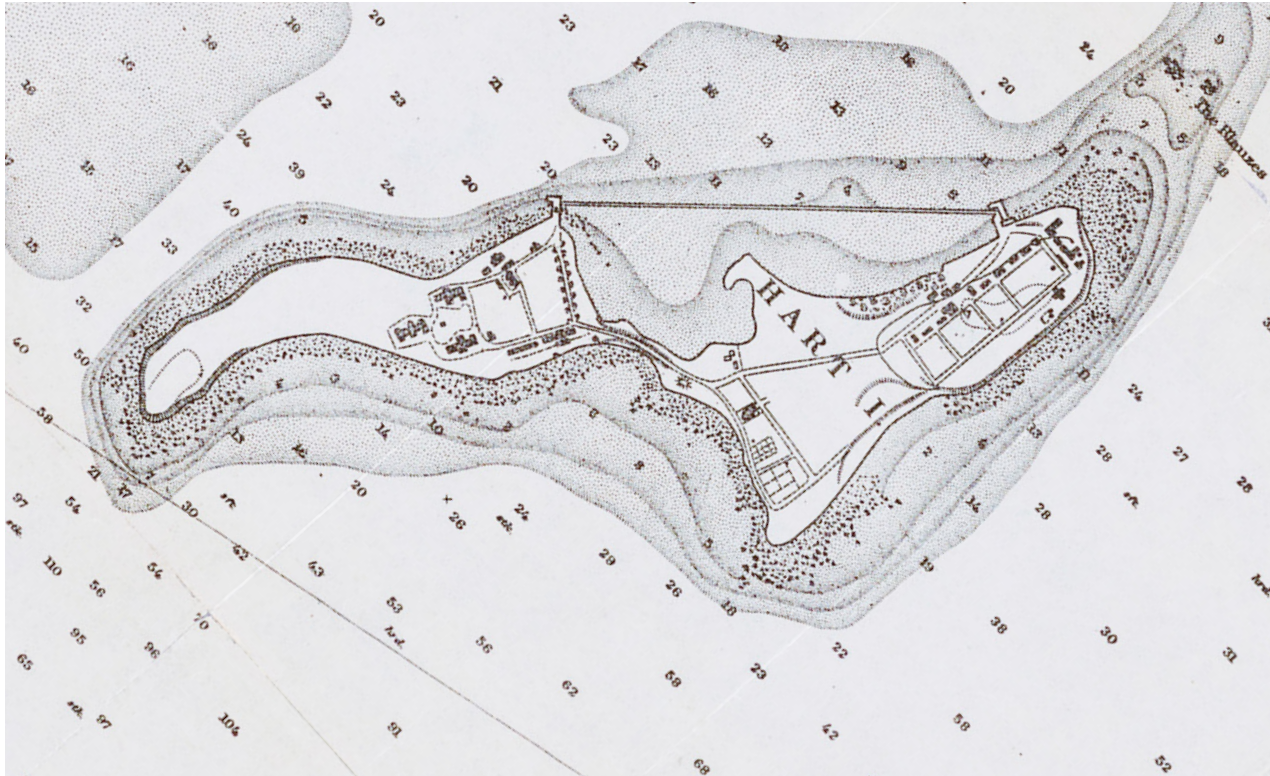
STARR WHITEHOUSE
Landscape Architects
and Planners PLLC

Hart Island Master Plan



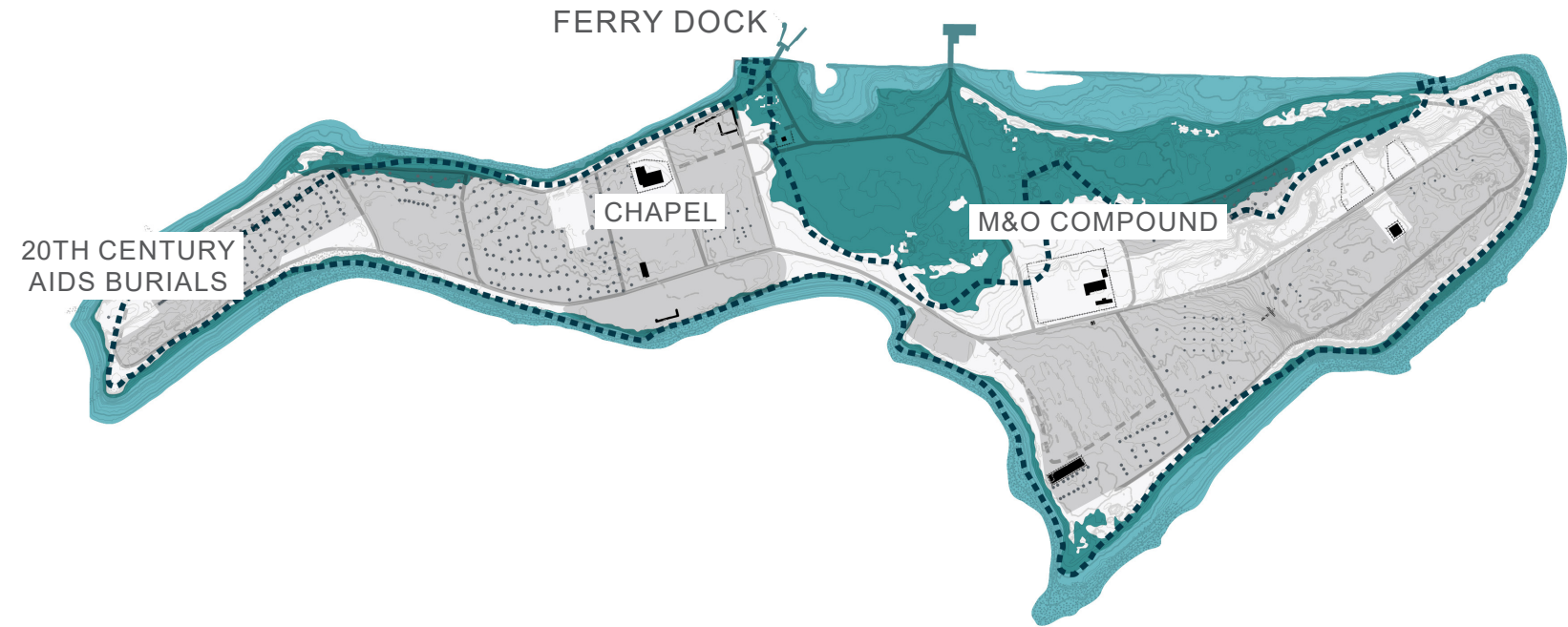
RESISTENCIA COSTA HISTORICA

1920S COSTA HISTORICA



Source: Fishing Map of City Island Waters, by Knowlson & Muller Publishers in 1920

COSTA HISTÓRICA & MAREA ALTA EN EL FUTURO



LEGEND

- 2050 MAREA ALTA
- 2100 MAREA ALTA
- 1920 COSTA
- SITIO DEL ENTIERRO
- RUTAS
- EDIFICIOS/MONUMENTOS



STARR WHITEHOUSE
Landscape Architects
and Planners PLLC

Hart Island Master Plan

JUNE 18, 2024



RESISTENCIA

CONDICION DE LA COSTA



- 1. Costa sudoeste
- 2. Costa noroeste
- 3. Costa noreste



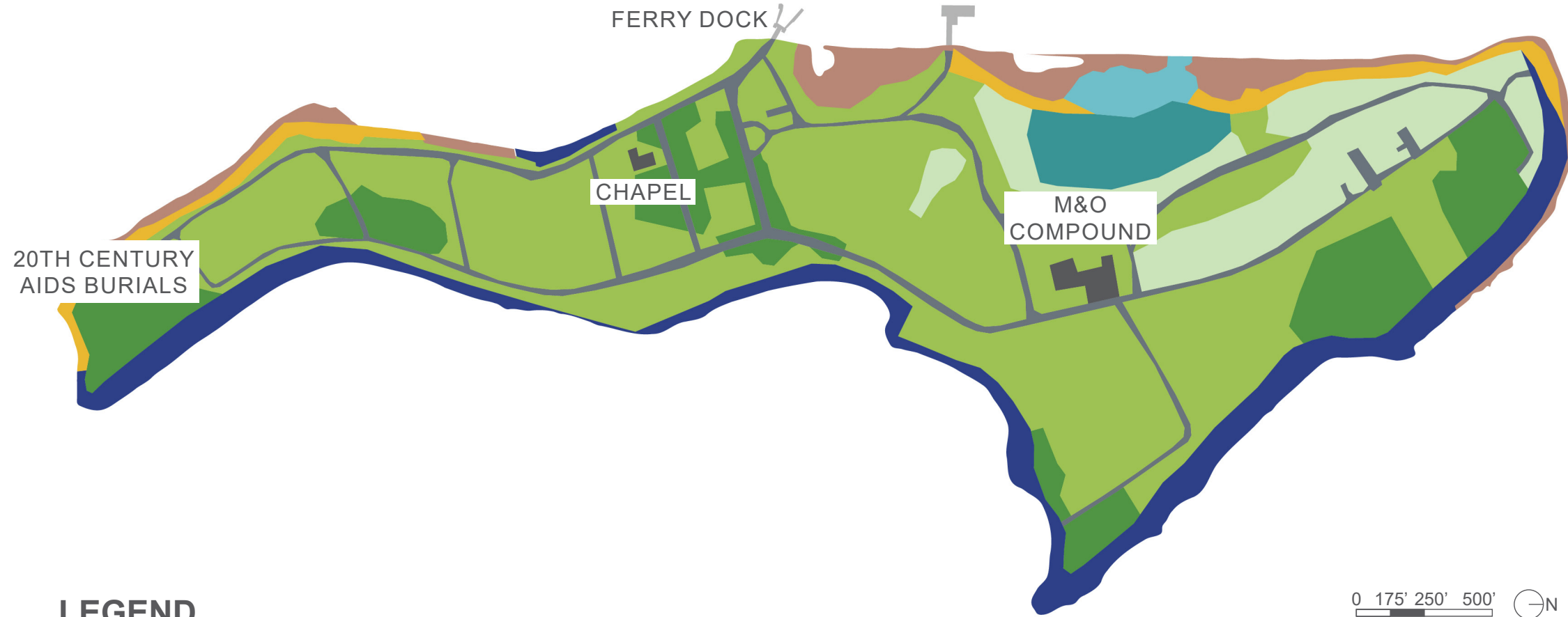
STARR WHITEHOUSE
Landscape Architects
and Planners PLLC

Hart Island Master Plan













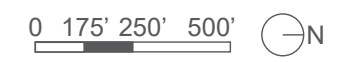
ECOLOGÍA

COMUNIDADES ECOLÓGICAS



LEGEND

- | | | | |
|---|---|---|---|
|  HIGH SALT MARSH |  MARINE INTERTIDAL MUDFLATS |  MOWED LAWN WITH TREES |  UNPAVED ROAD / PATH |
|  FLOODPLAIN FOREST |  MARINE RIPRAP / ARTIFICIAL SHORE |  RURAL STRUCTURE EXTERIOR | |
|  MARINE INTERTIDAL GRAVEL/SAND BEACH |  MOWED LAWN |  SUCCESSIONAL SOUTHERN HARDWOODS | |



STARR WHITEHOUSE
Landscape Architects
and Planners PLLC

Hart Island Master Plan

JUNE 18, 2024



ECOLOGÍA

COMUNIDADES ECOLÓGICAS



1. Bosque tierra inundable
2. Playa de arena/grava intermareal
3. Césped cortado
4. Marismas marinas intermareales
5. Maderas de frondosas del sur secuencial
6. Césped cortado con arboles



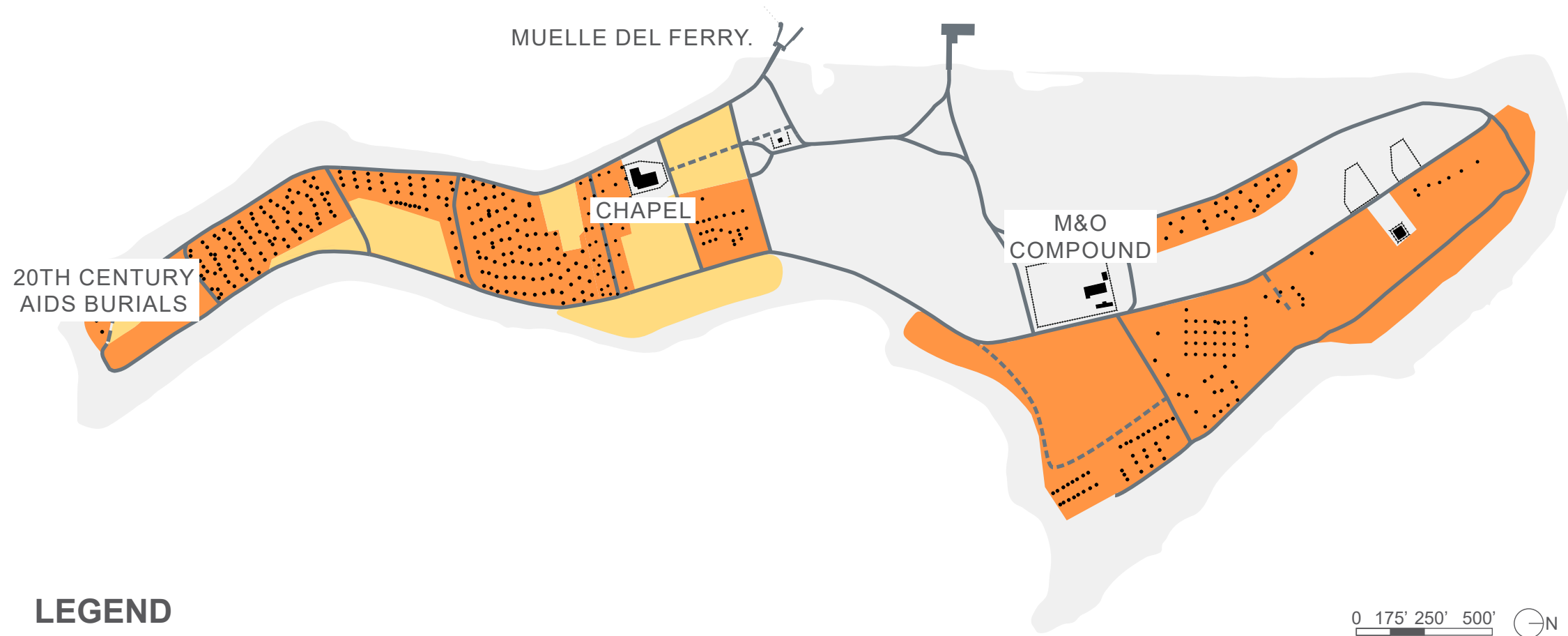
STARR WHITEHOUSE
Landscape Architects
and Planners PLLC

Hart Island Master Plan



OPERACIONES

OPERACIONES DE ENTERRAMIENTO



LEGEND

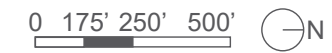


ZONA DE ENTERRAMIENTO ACTUAL



ZONA DE ENTERRAMIENTO FUTURO

• INDICADOR DE ENTERRAMIENTO



NYC Parks



STARR WHITEHOUSE
Landscape Architects
and Planners PLLC

Hart Island Master Plan

JUNE 18, 2024



OPERACIONES

ENTIERROS



1. Siglo 20 entierros de AIDS
2. Zona de entierros



STARR WHITEHOUSE
Landscape Architects
and Planners PLLC

Hart Island Master Plan

PRECEDENTES

CEMETERIO DE WOODLAWN, BRONX



- **Acceso:** Abierto de 8:30am a 4:30pm, solo se permite caminar en las rutas marcadas.
- **Ofertas:** Flores artificiales son permitidos. Jarrones de metal y vidrio y luces de vigilia son prohibidos.
- **Actividades Permitidos:** Caminando, la observación de aves, perros y disfrutando paz y soledad se los anima
- **Actividades Prohibidos:** Conducción, el ciclismo, el motociclismo, el trote y el trineo son prohibidos.
- **Fotografía:** Se necesita un permiso para fotos o videos personales.



NYC Parks



STARR WHITEHOUSE
Landscape Architects
and Planners PLLC


Hart Island Master Plan

JUNE 18, 2024

23

PRECEDENTES

GREENWOOD CEMETERY, BROOKLYN



- **Acceso:** Cuatro entradas con horarios variables para el acceso peatonal y vehicular. Solo se permite caminar en las rutas, caminos y césped.
- **Ofertas:** Plásticos, vidrio, metal y cosas que no sean biodegradables no son permitidos.
- **Actividades Prohibidos:** Trotando, ciclismo, jugando, picnics, trepando los arboles, alimentando a los animales y recogiendo flores son prohibidos. Mascotas (con la excepción de animales de servicio) no son permitidas.
- **Fotografía:** Se animan fotos para el uso personales. La fotografía solo está permitida con el consentimiento por escrito.



NYC Parks



STARR WHITEHOUSE
Landscape Architects
and Planners PLLC

Hart Island Master Plan

JUNE 18, 2024

24

PRECEDENTES

ARLINGTON NATIONAL CEMETERY, VIRGINIA



- **Acesso:** Abierto todos los días de 8:00am a 5:00pm; con inspecciones de seguridad físicas obligatorias y verificaciones de identificación.
- **Ofertas:** Se puede poner flores frescas a las tumbas en cualquier momento. Flores artificiales se permiten desde el 10 de octubre a el 15 de abril. Objetos de vidrio y luces de vigilia son prohibidos.
- **Prohibited Activities:** Corriendo, ciclismo, picnics y deportes son prohibidos. Mascotas (con la excepción de animales de servicio) no son permitidas.
- **Fotografía:** Fotografía se permite; no tome fotos sin consentimiento de los visitantes.



NYC Parks



STARR WHITEHOUSE
Landscape Architects
and Planners PLLC

Hart Island Master Plan

JUNE 18, 2024

25



Las Discusiones

Parks



PREGUNTAS PARA DISCUTIR

- ¿Ha visitado Hart Island?
 - ¿Para qué visitó?
 - Piense sobre su experiencia. ¿Qué salió bien o que podría mejorar?
- ¿Qué partes de la isla aprecia?
- ¿Hay algunos elementos de Hart Island sobre los que tenga dudas?
- Imagine como la isla parece en 10 años. ¿Qué imagina?



PRÓXIMOS PASOS

- Ya la encuesta está abierta hasta July 2, 2024 para comentarios adicionales. (<https://on.nyc.gov/Hart-Island-6-18-24>)
O deje un mensaje de voz al 929-241-5054.
- Reunión pública 2 (otoño 2024).
- Plan Maestro Final (2025).
- Se agregarán los participantes a la lista de correo electrónico.
- Contacte: Hart.Island@parks.nyc.gov 212-360-3428
- Para obtener más información sobre cómo visitar Hart Island, visite: <https://www.nyc.gov/site/hartisland/index.page>



STARR WHITEHOUSE
Landscape Architects
and Planners PLLC

Hart Island Master Plan



HART ISLAND MASTER PLAN

Hart Island located
in the Borough of the Bronx.

Public Workshop
June 18, 2024

NYC Parks
Starr Whitehouse Landscape Architects and Planners

Parks